



kieler  
wege

EIN WEGETAGEBUCH  
FÜR KINDER



Welche

Wegge-  
wege

**AUSWERTUNG**

ich?

mitmachen-mitreden-mitentscheiden

**BETEILIGUNG VON KINDERN UND  
JUGENDLICHEN**





Landeshauptstadt Kiel

# Fußwegeachsen und Kinderwege- konzept Kiel

## Kinderbeteiligung Goethe-Grundschule

### Bericht

#### Auftraggeber

**Landeshauptstadt Kiel**  
Tiefbauamt, Abt. Verkehr  
Fleethörn 9 – 17, Rathaus  
24103 Kiel

#### Auftragnehmer

**Planungsgruppe Nord**  
Gesellschaft für Stadt- und Verkehrsplanung  
Dörnbergstraße 12  
34119 Kassel  
Telefon 05 61 - 8 07 58-0  
Telefax 05 61 - 8 07 58-58

#### Bearbeitung

Dipl.-Ing. Andreas Schmitz (Projektleiter)  
Dipl.-Ing. Alexander Gardyan  
Dipl.-Ing. Claudia Tiemann  
Malte Meyerdierks

© Planungsgruppe Nord - PGN, Kassel 2013

Kassel im April 2013

Gesellschafter der Planungsgruppe Nord - PGN:

Dipl.-Ing. Wolfgang Nickel ■ Dipl.-Ing. Andreas Schmitz



# Inhalt

<b>1</b>	<b>Vorbemerkung / Anlass</b>	<b>1</b>
<b>2</b>	<b>Untersuchungsgebiet / beteiligte Schulen</b>	<b>1</b>
<b>3</b>	<b>Befragung</b>	<b>2</b>
3.1	Methode / Wegetagebuch	2
3.2	Auswertung	2
<b>4</b>	<b>Ergebnisse</b>	<b>3</b>
4.1	Goethe-Grundschule	3
4.1.1	Wegehäufigkeiten	3
4.1.2	Gefährliche Orte	4
4.1.3	Liebblings- und Freizeitorte	5
4.1.4	Verkehrsmittel und Begleitung	5
4.1.5	Was wir unbedingt noch von dir wissen wollen	8
<b>5</b>	<b>Anhang: Tabellen und Karten</b>	<b>10</b>
5.1	Auswertung Tabellen schulweise	10
5.1.1	Goethe-Grundschule	10
5.2	Gefährliche Orte und Lieblingsorte nach Stadtteilen	14

## Abbildungen

1	Untersuchungsgebiet und Lage der Schulen	1
2	Goethe-Grundschule – Begleitung auf dem Schulweg	6
3	Goethe-Grundschule- Verkehrsmittel auf dem Schulweg	7
4	Goethe-Grundschule- Verkehrsmittel bei Freizeitwegen	7
5	Goethe-Grundschule – Wie gut kennst du dich in deinem Stadtteil aus?	8

## Tabellen

1	Beteiligte Schulen, Anzahl der Wegetagebücher	2
2	Goethe-Grundschule – Ängste und Unbehagen	4
3	Goethe-Grundschule – Liebblings- und Freizeitorte	5
4	Goethe-Grundschule – Begleitung auf dem Schulweg	6
5	Goethe-Grundschule- Verkehrsmittel auf dem Schulweg	6
6	Goethe-Grundschule- Verkehrsmittel bei Freizeitwegen	7
7	Goethe-Grundschule – Gehst du gerne zu Fuß?	8
8	Goethe-Grundschule – Was ist in deinem Stadtteil besonders toll?	9
9	Goethe-Grundschule – Begründungen Ängste und Unbehagen	10

10	Goethe-Grundschule – Lieblings- und Freizeitorte, Vorlieben	12
11	Mitte – Gefährliche Orte	14
12	Mitte - Lieblingsorte	16

## 1 Vorbemerkung / Anlass

Im Rahmen der Fortschreibung des Fußwegeachsen und Kinderwegekonzeptes Kiel für die Ortsbeiratsbezirke Mitte und Gaarden wurde im Rahmen der Kinderbeteiligung eine Befragung von Viertklässlern an fünf Grundschulen durchgeführt.

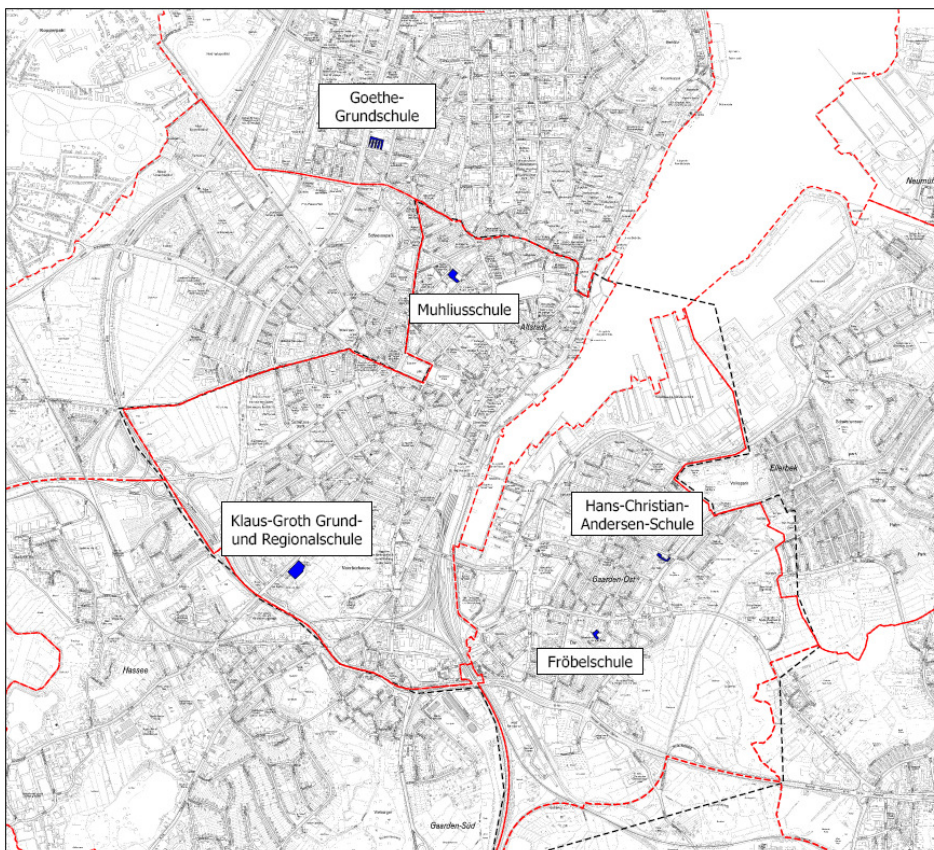
Die Ergebnisse dieser Befragung werden im vorliegenden Bericht zusammengefasst und die Auswertung dokumentiert. Sie fließen in die weitergehenden Planungen des Achsennetzes ein.

Das Untersuchungsdesign wurde bereits 2011 / 2012 in der Planung des Fußwegeachsen und Kinderwegekonzeptes für vier Ortsbeiratsbezirke entwickelt.

## 2 Untersuchungsgebiet / beteiligte Schulen

Während das Untersuchungsgebiet die Ortsbeiratsbezirke Mitte und Gaarden umfasst, liegt eine der beteiligten Schulen außerhalb der Bezirksgrenzen in den Randbereichen.

### ▪ Abbildung 1: Untersuchungsgebiet und Lage der Schulen



## 2

## 3 Befragung

## 3.1 Methode / Wegetagebuch

Um zu erfahren, welche Wege die Kinder im Alltag machen und welche Orte sie in ihrem Umfeld meiden oder bevorzugen, wurde im Rahmen der Kinderbeteiligung 2011 ein "Wegetagebuch" für Viertklässler entwickelt. Es enthält Fragebögen zu den Schul- und Freizeitwegen sowie zwei Umgebungspläne des Schulbereichs, einen "Schulwegplan" und einen "Freizeitplan".

Die hier ausgewerteten Wegetagebücher wurden im Herbst 2012 in 9 4. Klassen für eine Woche ausgefüllt.

Insgesamt wurden 154 Wegetagebücher abgegeben.

▪ **Tabelle 1: Beteiligte Schulen, Anzahl der Wegetagebücher**

	Grundschüler (Schuljahr 2011/2012) <sup>1</sup>	Anzahl Wegetagebücher
Fröbelschule	167 (2 Kl. / 4. Jhg.)	33
Goethe-Grundschule	145	15
Hans-Christian-Andersen-Schule	337 (3 Kl. / 4. Jhg.)	37
Klaus-Groth Grund- und Regionalschule	101 (1 Kl. / 4. Jhg.)	29
Muhliusschule	153 (2 Kl. / 4. Jhg.)	40
<b>Gesamt</b>		<b>154</b>

## 3.2 Auswertung

In der Auswertung wurden Rechtschreibfehler verbessert, unverständliche Worte wurden übernommen wie geschrieben.

Die Wege der Kinder wurden den Zeichnungen in den Plänen entnommen. Die Nutzung der Wege wurde Wegeabschnittsweise ermittelt. Für die Ermittlung der Wegehäufigkeiten wurden die Schulwege fünffach gewertet.

Bei der Benennung von Lieblingsorten und gefährlichen / unangenehmen Orten wurden von den Kindern manche Orte nur im Plan beklebt oder nur im Text benannt. Auch wurde für die Vorlieben oder Abneigungen häufig keine

<sup>1</sup> Zahlen aus: <http://schulportraits.schleswig-holstein.de>, Datenquelle: Statistisches Amt für Hamburg und Schleswig-Holstein.



Begründung geliefert. In der Auswertung wurden sowohl die Klebepunkte auf den Plänen, als auch die eindeutig zuordenbaren, schriftlich benannten Orte berücksichtigt.

Bei der Betrachtung der Verkehrsmittel für die Schul- und Freizeitwege werden sonstige Verkehrsmittel einzeln genannt, wenn eine Differenzierung sinnvoll möglich ist. In einer zusätzlichen Tabellenzeile werden zudem alle Wege zusammengefasst, die die Kinder aus eigener Kraft, also zu Fuß, mit Fahrrad, Roller, Skateboard etc., zurücklegen, die also der Nahmobilität zuzurechnen sind.

Mehrfachnennungen tauchten auf, wenn die Kinder versuchten deutlich zu machen, dass sie z.B. auf dem Schulweg mal zu Fuß gehen und mal das Fahrrad benutzen, oder wenn sie mal mit Geschwistern und an anderen Tagen mit Freunden unterwegs sind. Basis der Berechnungen und Sortierungen ist jeweils die absolute Zahl der Nennungen.

## 4 Ergebnisse

Im folgenden Text sind die Ergebnisse jeweils schulweise zusammengefasst. Im Anhang finden sich sowohl die Dokumentation der Antworten in Tabellenform, als auch zusammenfassende stadtteilbezogene Auswertungen. In den Karten "Gesamtgebiet" bzw. "Mitte" und "Gaarden" sind die Wege und Orte aller befragten Kinder abgebildet. Die Darstellung der Wegehäufigkeiten wurde zusätzlich schulweise vorgenommen.

### 4.1 Goethe-Grundschule

Von den Grundschulern der Goethe-Grundschule wurden aus einer Klasse 15 Wegetagebücher abgegeben.

#### 4.1.1 Wegehäufigkeiten

In der Karte Goetheschule Karte 1 sind die Häufigkeiten der Wegenutzung grafisch dargestellt. Dabei wurden Wege, die mit dem Bus oder Auto zurückgelegt wurden, nicht berücksichtigt.

Aufgrund der regelmäßigen Schulwege werden insgesamt die Straßen und Wege rund um die Schule am häufigsten genutzt. Auch in ihrer Freizeit suchen viele Kinder die Schule auf. Weitere häufig genutzte Freizeitwege führen zu den Lieblingsorten, den Grün- und Sportflächen südlich der Schule

# 4

(vgl. Kapitel Lieblings- und Freizeitorte auf Seite 5). Die Ausdehnung des so markierten Wegenetzes verweist auf den Aktionsradius der Kinder. Dieser umfasst für die Kinder der Goetheschule vor allem die Siedlungsbereiche östlich der Schule.

Im Gesamtbericht der Kinderbeteiligung befindet sich die komplette tabellarische Auswertung der Wege, in der auch nach Schul- und Freizeitwegen differenziert wird.

## 4.1.2 Gefährliche Orte

Die Häufigkeit der Benennungen gefährlicher Orte im öffentlichen Raum ist in Karte 2 für alle Schulen grafisch dargestellt.

Die Kinder der Goetheschule benannten folgende Orte als gefährlich oder unangenehm, in der Reihenfolge der Häufigkeit der Nennungen:

- 1 Gutenbergstraße / HansasträÙe
- 2 Weitzstraße / Samwer Straße
- 3 Feuerwache Gutenbergstraße
- 4 Goethestraße zw. Hebbelstraße und Gutenbergstraße
- 5 Kraus Straße zw. Schwefel und Westring
- 6 Kreuzung Gutenbergstraße / Westring
- 7 Schillerstraße
- 8 Westring Ecke Hebbelstraße
- 9 Westring, Eckernförder Straße
- 10 Westring, Freiligrath Str.

In den Texten dazu wurde dies oft mit der schlechten, gefährlichen Verkehrssituation begründet. Alle Orte und die Begründungen im Wortlaut finden sich im Anhang in Tabelle 9 ab Seite 10.

▪ **Tabelle 2: Goethe-Grundschule – Ängste und Unbehagen**

Verkehr	Menschen	Wald / Gebüsch	Dunkel- heit, Einsamkeit	anderes	(Frei- laufende) Hunde	unbe- stimmt
8	0	0	1	3	6	18
44%	0%	0%	6%	17%	33%	100%

### 4.1.3 Lieblings- und Freizeitorte

Die Häufigkeit der Benennungen der angenehmen Orte bzw. Lieblings- und Freizeitorte im öffentlichen Raum ist in Karte 3 für alle Schulen grafisch dargestellt.

Die Kinder der Goetheschule benannten folgende Orte mehr als einmal, in der Reihenfolge der Häufigkeit der Nennungen:

- 1 Schrevenpark
- 2 Gutenberganlage
- 3 Prof. Peters Platz
- 4 Tankstelle Gutenbergstraße
- 5 Goethe-Grundschule
- 6 Holtenauer Straße / Jungmannstraße
- 7 KMTV
- 8 Westring / Schauenburger Straße

Textlich wurden aber kaum Angaben zu diesen Orten gemacht. Alle Orte und die Begründungen im Wortlaut finden sich im Anhang in Tabelle 10 ab Seite 12.

▪ **Tabelle 3: Goethe-Grundschule – Lieblings- und Freizeitorte**

zu Hause	Wohnungs-nähe	Spiel und Sport	Reiten	Freunde	Familie	Natur, Garten, Tiere, Ruhe	anderes	unbestimmt	Gesamt
2	0	10	1	3	0	6	7	18	47
4%	0%	21%	2%	6%	0%	13%	15%	38%	100%

### 4.1.4 Verkehrsmittel und Begleitung

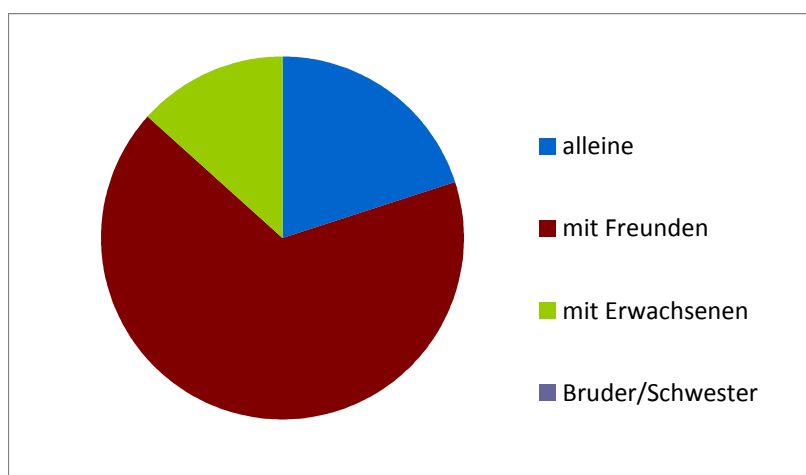
Die meisten Kinder kommen in Begleitung zur Goetheschule, dabei am häufigsten mit Freunden.

# 6

▪ **Tabelle 4: Goethe-Grundschule – Begleitung auf dem Schulweg**

alleine	mit Freunden	mit Erwachsenen	Bruder / Schwester	Gesamt
3	10	2	0	15
20%	67%	13%	0%	100%

▪ **Abbildung 2: Goethe-Grundschule – Begleitung auf dem Schulweg**

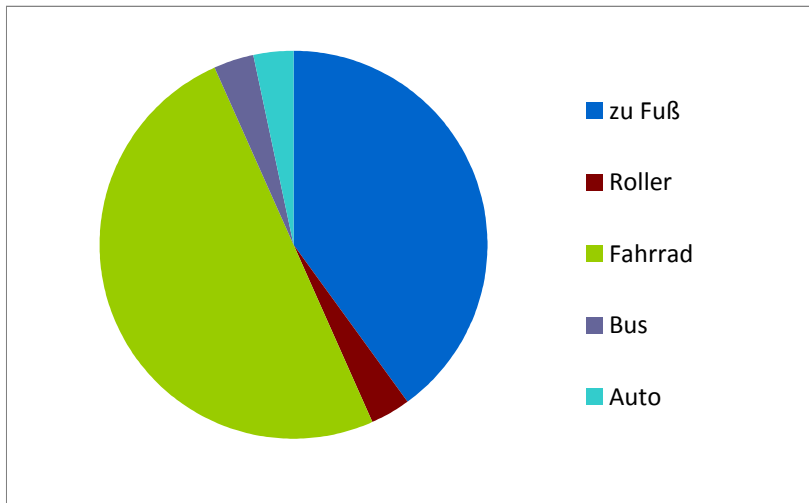


Für den Schulweg benannten die Kinder der Goethe-Grundschule fast alle sowohl das Zu-Fuß-gehen als auch das Radfahren als Fortbewegungsart.

▪ **Tabelle 5: Goethe-Grundschule- Verkehrsmittel auf dem Schulweg**

zu Fuß	Roller	Fahrrad	Bus	Auto	Sonstige	Gesamt
12	1	15	1	1		30
40%	3%	50%	3%	3%	0%	100%
Aus eigener Kraft						93%

▪ **Abbildung 3: Goethe-Grundschule- Verkehrsmittel auf dem Schulweg**



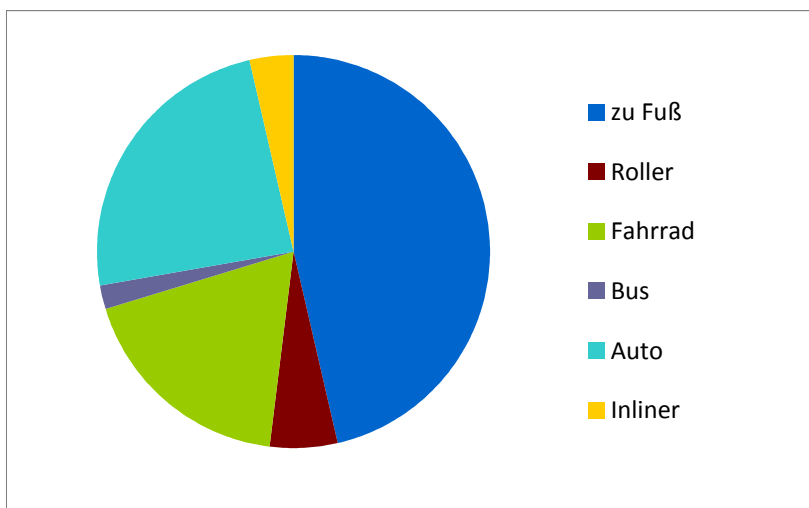
Mehrfachnennungen

Auch bei den Freizeitwegen werden die meisten zu Fuß oder mit dem Fahrrad zurückgelegt.

▪ **Tabelle 6: Goethe-Grundschule- Verkehrsmittel bei Freizeitwegen**

zu Fuß	Roller	Fahrrad	Bus	Auto	Inliner	Gesamt
25	3	10	1	13	2	54
46%	6%	19%	2%	24%	4%	100%
Aus eigener Kraft						74%

▪ **Abbildung 4: Goethe-Grundschule- Verkehrsmittel bei Freizeitwegen**



# 8

Auf die Frage, ob sie gerne zu Fuß gehen, antworteten die Kinder mit "ja" oder gar nicht.

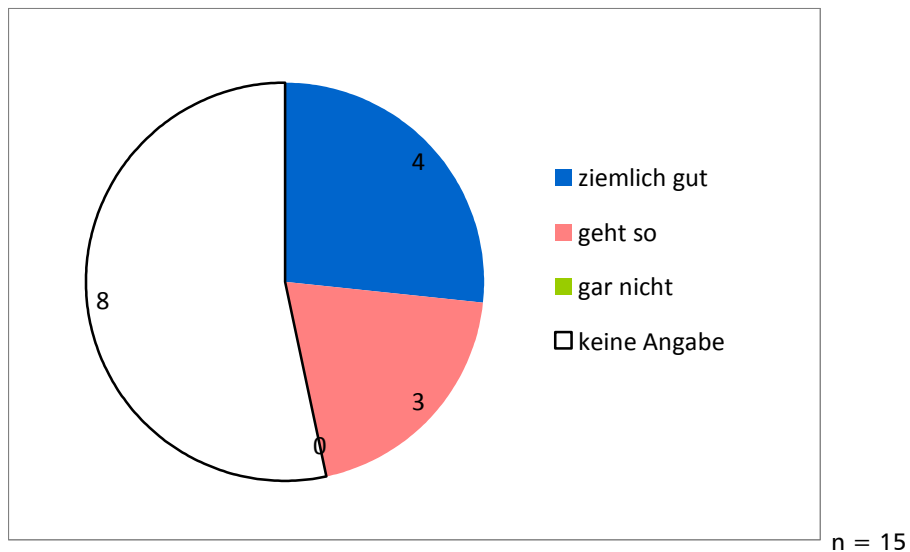
▪ **Tabelle 7: Goethe-Grundschule – Gehst du gerne zu Fuß?**

ja	nein	keine Angabe	Gesamt
7	0	8	33
47%	0%	53%	100%

## 4.1.5 Was wir unbedingt noch von dir wissen wollen

Abschließend wurden die Kinder gefragt, wie gut sie sich ihrer Meinung nach im Stadtteil (Mitte) auskennen und was sie an Ihrem Stadtteil besonders mögen. Auf diese Fragen antwortete nur etwa die Hälfte der Kinder.

▪ **Abbildung 5: Goethe-Grundschule – Wie gut kennst du dich in deinem Stadtteil aus?**



7 Kinder (47% der Wegetagebücher) machten Angaben dazu, was Ihnen besonders im Stadtteil gefällt. Besonders beliebt ist bei den Kindern der Goetheschule der Schrevenpark.

▪ **Tabelle 8: Goethe-Grundschule – Was ist in deinem Stadtteil besonders toll?**

Bolzplatz
Das neue Kaufhaus
Garten
Schrevenpark
Schrevenpark
Schrevenpark
Spielplatz am Schützenwall

## 5 Anhang: Tabellen und Karten

Karte 1: Schul- und Freizeitwege, Wegehäufigkeiten

Karte 2: Gefährliche Orte

Karte 3: Lieblingsorte

### 5.1 Auswertung Tabellen schulweise

#### 5.1.1 Goethe-Grundschule

▪ Tabelle 9: Goethe-Grundschule – Begründungen Ängste und Unbehagen

Straße / Weg / Ort	Begründung	Verkehr	Menschen	Wald/Gebüsch	Dunkelheit, Einsamkeit	anderes	unbestimmt	Gesamt
Gutenbergstraße / HansasträÙe	Die Ampel soll länger grün sein	x						
Gutenbergstraße / HansasträÙe	Gutenbergstraße, Ampel zu schnell rot	x						
Gutenbergstraße / HansasträÙe	k.A.	x						
Gutenbergstraße / HansasträÙe	Kreuzung Gutenbergstraße, HansasträÙe, Ampel zu schnell rot	x						
Weitzstraße / Samwer Straße	Weitzstraße wegen Graffiti					x		
Weitzstraße / Samwer Straße	Weitzstraße Grafitti					x		
Feuerwache Gutenbergstraße	Feuerwache	x						
Goethestraße zw. Hebbelstraße und	Goethestraße						x	



Straße / Weg / Ort	Begründung	Verkehr	Menschen	Wald/Gebüsch	Dunkelheit, Einsamkeit	anderes	unbestimmt	Gesamt
Gutenbergstraße								
Kraus Straße zw. Schwefel und Westring	Kraus-Str, weil Dunkel				x			
Kreuzung Gutenbergstraße/Westring	Kreuzung Gutenberg Str., Westring	x						
Schillerstraße	das Haus neben uns, weil es leer steht					x		
Westring Ecke Hebbelstraße	k.A.						x	
Westring, Eckernförder Straße	Kreuzung Westring weil Auto, Fahrrad, Fussgänger gemeinsam grün haben	x						
Westring, Freiligrath Str.	Feuerwehruzufahrt	x						
<ohne nähere Ortsangabe>	Progendorfer Str						x	
<ohne nähere Ortsangabe>	Westring						x	
<ohne nähere Ortsangabe>	K10						x	
<ohne nähere Ortsangabe>	Eduart Adler Straße						x	
		8	0	0	1	3	6	18
		44%	0%	0%	6%	17%	33%	100%

▪ Tabelle 10: Goethe-Grundschule – Lieblings- und Freizeitorte, Vorlieben

Ort / Straße / Weg	Begründung	zu Hause	Wohnungsnähe	Spiel und Sport	Reiten	Freunde	Familie	Natur, Garten, Tiere, Ruhe	anderes	unbestimmt
Schrevenpark	Schrevenpark							x		
Schrevenpark	k.A.							x		
Schrevenpark	k.A.							x		
Schrevenpark	k.A.							x		
Schrevenpark	k.A.							x		
Gutenberganlage	k.A.			x						
Gutenberganlage	k.A.			x						
Gutenberganlage	k.A.			x						
Gutenberganlage	k.A.			x						
Prof. Peters Platz	Prof. Peters Platz									x
Prof. Peters Platz	Prof. Peters Platz									x
Prof. Peters Platz	k.A.									x
Prof. Peters Platz	k.A.									x
Tankstelle Gutenbergstraße	k.A.									x
Tankstelle Gutenbergstraße	k.A.									x
Tankstelle Gutenbergstraße	k.A.									x
Goethe-Grundschule	Goethe Schulplatz			x						
Holtenuer Straße / Jungmannstraße	k.A.									x
Holtenuer Straße / Jungmannstraße	k.A.									x
KMTV	k.A.								x	
KMTV	k.A.								x	
Goethe-Grundschule	k.A.								x	
Westring	Bolzplatz an der K10			x						
Westring / Schauenburger	k.A.									x

Ort / Straße / Weg	Begründung	zu Hause	Wohnungsnähe	Spiel und Sport	Reiten	Freunde	Familie	Natur, Garten, Tiere, Ruhe	anderes	unbestimmt
Straße										
Gutenbergstraße	k.A.									x
Auditorium Maximum	k.A.								x	
Bunker Olof-Palme- Straße	k.A.								x	
Franckestraße	Franckestraße									x
Franckestraße, Ecke Hansastraße	Franckestraße									x
Geibelplatz	k.A.									x
Holtenuer Straße	Holtenuer Straße									x
Jahnstraße / Goethestraße	Jahnstraße, Goethe straße									x
Kieler Reit und Rennverein	Kieler Reit und Rennverein, die Pferde				x					
Knooper Weg zwischen Jungmannstraße und Schauenburger Straße	k.A.									x
Praxis der Naturwissenschaften und Psychologie	k.A.								x	
Schwimm und Sporthallen (außerhalb des Stadtteils)	k.A.			x						
Sportforum	k.A.			x						
Sportplatz Westring	k.A.			x						
Traum Gmbh	k.A.								x	
<ohne nähere Ortsangabe>	Bei Freunden, Tankstelle					x				
<ohne nähere	Bolzplatz im Park			x						

Ort / Straße / Weg	Begründung	zu Hause	Wohnungsnähe	Spiel und Sport	Reiten	Freunde	Familie	Natur, Garten, Tiere, Ruhe	anderes	unbestimmt
Ortsangabe>										
<ohne nähere Ortsangabe>	Freundin, weil ich sie gerne mag					x				
<ohne nähere Ortsangabe>	Garten							x		
<ohne nähere Ortsangabe>	Geburtstagsfeier					x				
<ohne nähere Ortsangabe>	Wader									x
<ohne nähere Ortsangabe>	zu Hause	x								
<ohne nähere Ortsangabe>	zu Hause	x								
Gesamt 47		2	0	10	1	3	0	6	7	18
100%		4%	0%	21%	2%	6%	0%	13%	15%	38%

## 5.2 Gefährliche Orte und Lieblingsorte nach Stadtteilen

▪ Tabelle 11: Mitte – Gefährliche Orte

Ort / Straße / Weg	Nennungen
Jüd. Friedhof	8
Südfriedhof	8
Dreiecksplatz	7
Klaus-Groth-Regionalschule	5
Muhliusstraße / Waisenhofstraße	5
Adolf-Westphal-Straße nahe Agentur für Arbeit	4
Gutenbergstraße / HansasträÙe	4

Ort / Straße / Weg	Nennungen
Knooper Weg Kreuzung mit Jungfernstieg und Waisenhofstraße	4
Moorteichwiese	4
Sky Kirchhofallee	4
Winterbeker Weg	4
Bahnhof	3
Exerzierplatz	3
Fleethörn / Muhliusstraße	3
Hasseldirksdammer Weg-Robert Koch Straße	3
Hörnbrücke	3
Lorentzendamm	3
Sophienblatt nahe HBF	3
Bahnhofplatz	2
Holstenstraße zw. Faulstraße und Schuhmacherstraße	2
Kleiner Kiel	2
Klopstockstraße zw. Knooper Weg und Körnerstraße	2
Lantzius Straße	2
Metlachstraße Arfrade	2
Papenkamp zw. Michelsenstraße und Kastanienstraße	2
Polizeirevier nahe Vonn der Tann Straße	2
Saarbrücken Straße nahe Probst Becker Heim	2
Schützenpark Gewässer	2
Spolerstraße	2
Sportplatz	2
St. Elisabeth Krankenhaus	2
Tonberg	2
Waldwiese	2
Weitzstraße / Samwer Straße	2
Wilhelminenstraße vor der Ev. Freikirche Gem. Baptisten	2
Bergstraße	1
Bezirks-Kriminal-Inspektion	1
Ecke Schützenwall-Kronshager Weg	1
Feuerwache Gutenbergstraße	1
Fleethörnstraße	1
Gardener Ring	1
Gothestraße zw. Hebbelstraße und Gutenbergstraße	1
Haken	1

Ort / Straße / Weg	Nennungen
Harriesstraße	1
Hasseldieksdammer Weg-Westring	1
Helgolandstraße zw. Karpfenteich und Schleswiger Straße	1
Herzog Friedrich Straße zw. Baumweg und Hopfenstraße	1
Holtenuaer Straße-Preußerstraße	1
Kaistraße nahe ZOB	1
Kirchhofallee	1
Kraus Straße zw. Schwefel und Westring	1
Kreuzung Gutenbergstraße /Westring	1
Legienstraße zw. Knooper Weg und Jägersberg	1
Lidl Weißenburgstraße	1
Mühlenstraße	1
Ringstraße zw. Schützenwall und Adelheitstraße	1
Schillerstraße	1
Theodor-Heuss-Ring / Winterbeker Weg	1
Von der Tann Straße vor Polizeirevier	1
Waisenhofstraße zw. Muhliusstraße und Knooper Weg	1
Waldwiesenkreisen höhe Aldi	1
Westring Ecke Hebbelstraße	1
Westring, Eckernförder Straße	1
Westring, Freiligrath Str.	1
Wilhelmsplatz	1

▪ Tabelle 12: Mitte - Lieblingsorte

Ort / Straße / Weg	Nennungen
Muhliusschule	16
Dreiecksplatz	9
Plaza	9
Schützenpark	9
Exerzierplatz	7
Citti Park	6
Klaus-Groth-Schule	6
Moorteichwiese	6
Prof.-Peters-Platz	6
Schrevenpark	6

Ort / Straße / Weg	Nennungen
Gutenbergstraße	5
Holtenuer Staße zw. Jungmannstraße und Lehmberg	5
Ikea	5
Altstadt	4
Hiroshimapark	4
KMTV	4
Saarbrücken Straße zw. Brunsrade und Dubenhorst	4
Sportplatz Flintbeker Straße	4
Altenzentrum St. Nikolai	3
Boninstraße	3
Hauptbahnhof	3
Kilia Sport Plätze	3
Lidl	3
Photo und Medianforum	3
Schwimmhalle	3
Tankstelle Gutenbergstraße	3
zu Hause	3
Bolzplatz nahe Plaza	2
Holtenuer Straße/ Jungmannstraße	2
Humboldtschule	2
Knooper Weg/ Damperhofstraße	2
Lantzius Staße	2
Preetzer Straße/Reeperbahn	2
RBZ Regionales Berufsbildungszentrum	2
Ringstraße zwischen Herzog Friedrich Straße und Kirchhofallee	2
Theodor-Heuss-Ring zwischen Hamburger Chaussee und Dorotheenstraße	2
Waldwiese	2
Annenstraße	1
Asmus Bremer Platz	1
Auditorium Maximum	1
Bahnhof	1
Bahnhofplatz	1
Bait-ul-Habib Moschee	1
Betriebshof Kieler Verkehrsgesellschaft	1
Brunsrade	1

Ort / Straße / Weg	Nennungen
Brunswiker Straße zw. Bergstraße und Koldingstraße	1
Bunker (nähe Zastrowstraße)	1
Bunker Olof-Palme-Straße	1
Domcura Haus	1
Franckestraße	1
Frankestraße, ecke Hansastraße	1
Freiligrathstraße	1
Gaykstraße zw. Hafestraße und Schevenbrücke	1
Geibelplatz	1
Gorch Fock Halle	1
Gothe-Gemeinschaftsschule	1
Greifswald	1
Hamburger Chaussee zw. Krusenrotter Weg und Johan Meyer Straße	1
Hamburger Chaussee zw. Danewerkstraße und Waldisenstraße	1
Hamburger Chaussee/Pestalozzistraße	1
Hasseldieksdammer Weg	1
Haus der Gesundheit (Willestraße)	1
Heilandskirche	1
Herzog-Friedrich-Straße zw. Schaßstraße und Weberstraße	1
Herzog-Friedrich-Straße zwischen Hopfenstraße und Sophienblatt	1
Holstenbrücke	1
Holtenauer Straße	1
Ittishalle	1
Innere Medizin	1
Jahnstraße, Goethestraße	1
Jeß Straße zw. Kirchhofallee und Hasselmannstraße	1
Jugendherberge	1
Kieler Reit und Rennverein	1
Kirchhofallee/Jeßstraße	1
Kleiner Kiel	1
Knooper Weg zwischen Jungmannstraße und Schauenburger Straße	1
Krummbogen	1
KVG Betriebsbahnhof	1
Legienstraße	1



Ort / Straße / Weg	Nennungen
Legienstraße/Wilhelminenstraße	1
Max-Planck-Schule	1
Melanchthon Straße zw. Hasselmannstraße und Fockstraße	1
Merkez Moschee	1
Mittelstraße	1
Musikschule	1
Nordhessisches Kirchenamt	1
Opernhaus	1
Ort/Straße/Weg	1
Praxis der Naturwissenschaften und Psychologie	1
Rendsburger Landstraße	1
Residorf	1
Rönne	1
Schauenburger Straße/Koldingstraße	1
Schulgelände	1
Schwimm und Sporthallen (außerhalb des Stadtteils)	1
Senioren Wohnheim	1
Sky	1
Sophienballt	1
Sophienblatt Höhe Amt für Ländliche Räume	1
Sportforum	1
Sportplatz an der Theodor heuss Schule	1
Sportplatz Westring	1
St. Jürgen Kirche	1
Stormarnstraße zwischen Alte Lübecker Chaussee und Ratzeburger Straße	1
Stralsund Halle	1
Traum Gmbh	1
Vor der Schule	1
Wellseerweg	1
Westring	1
Westring/ Schauenburger Straße	1











## **Planungsgruppe Nord**

GESELLSCHAFT FÜR STADT- UND VERKEHRSPLANUNG

Dörnbergstraße 12 ■ D - 34119 Kassel  
Telefon 05 61 - 8 07 58-0 ■ Telefax 05 61 - 8 07 58-58  
pgn@pgn-kassel.de ■ [www.pgn-kassel.de](http://www.pgn-kassel.de)