



kieler
wege

EIN WEGETAGEBUCH
FÜR KINDER



Welche
Weg-
Auswertung
ich?

mitmachen-mitreden-mitentscheiden
BETEILIGUNG VON KINDERN UND
JUGENDLICHEN



Landeshauptstadt Kiel

Fußwegeachsen und Kinderwege- konzept Kiel

Kinderbeteiligung Klaus-Groth Grund- und Regionalschule

Bericht

Auftraggeber

Landeshauptstadt Kiel
Tiefbauamt, Abt. Verkehr
Fleethörn 9 – 17, Rathaus
24103 Kiel

Auftragnehmer

Planungsgruppe Nord
Gesellschaft für Stadt- und Verkehrsplanung
Dörnbergstraße 12
34119 Kassel
Telefon 05 61 - 8 07 58-0
Telefax 05 61 - 8 07 58-58

Bearbeitung

Dipl.-Ing. Andreas Schmitz (Projektleiter)
Dipl.-Ing. Alexander Gardyan
Dipl.-Ing. Claudia Tiemann
Malte Meyerdierks

© Planungsgruppe Nord - PGN, Kassel 2013

Kassel im April 2013

Gesellschafter der Planungsgruppe Nord - PGN:

Dipl.-Ing. Wolfgang Nickel ■ Dipl.-Ing. Andreas Schmitz

Inhalt

1	Vorbemerkung / Anlass	1
2	Untersuchungsgebiet / beteiligte Schulen	1
3	Befragung	2
3.1	Methode / Wegetagebuch	2
3.2	Auswertung	2
4	Ergebnisse	3
4.1	Klaus-Groth Grund- und Regionalschule	3
4.1.1	Wegehäufigkeiten	3
4.1.2	Gefährliche Orte	4
4.1.3	Liebblings- und Freizeitorte	5
4.1.4	Verkehrsmittel und Begleitung	6
4.1.5	Was wir unbedingt noch von dir wissen wollen	8
5	Anhang: Tabellen und Karten	10
5.1	Auswertung Tabellen schulweise	10
5.1.1	Klaus-Groth Grund- und Regionalschule	10
5.2	Gefährliche Orte und Liebblingsorte nach Stadtteilen	20
Abbildungen		
1	Untersuchungsgebiet und Lage der Schulen	1
2	Klaus-Groth Grund- und Regionalschule – Begleitung auf dem Schulweg	7
3	Klaus-Groth Grund- und Regionalschule - Verkehrsmittel auf dem Schulweg	7
4	Klaus-Groth Grund- und Regionalschule - Verkehrsmittel bei Freizeitwegen	8
5	Klaus-Groth Grund- und Regionalschule – Wie gut kennst du dich in deinem Stadtteil aus?	9
Tabellen		
1	Beteiligte Schulen, Anzahl der Wegetagebücher	2
2	Klaus-Groth Grund- und Regionalschule – Ängste und Unbehagen	5
3	Klaus-Groth Grund- und Regionalschule – Liebblings- und Freizeitorte	6
4	Klaus-Groth Grund- und Regionalschule – Begleitung auf dem Schulweg	6

5	Klaus-Groth Grund- und Regionalschule - Verkehrsmittel auf dem Schulweg	7
6	Klaus-Groth Grund- und Regionalschule - Verkehrsmittel bei Freizeitwegen	8
7	Klaus-Groth Grund- und Regionalschule – Gehst du gerne zu Fuß?	8
8	Klaus-Groth Grund- und Regionalschule – Was ist in deinem Stadtteil besonders toll?	9
9	Klaus-Groth Grund- und Regionalschule – Begründungen Ängste und Unbehagen	10
10	Klaus-Groth Grund- und Regionalschule – Lieblings- und Freizeitorte, Vorlieben	14
11	Mitte – Gefährliche Orte	20
12	Mitte - Lieblingsorte	22

1 Vorbemerkung / Anlass

Im Rahmen der Fortschreibung des Fußwegeachsen und Kinderwegekonzeptes Kiel für die Ortsbeiratsbezirke Mitte und Gaarden wurde im Rahmen der Kinderbeteiligung eine Befragung von Viertklässlern an fünf Grundschulen durchgeführt.

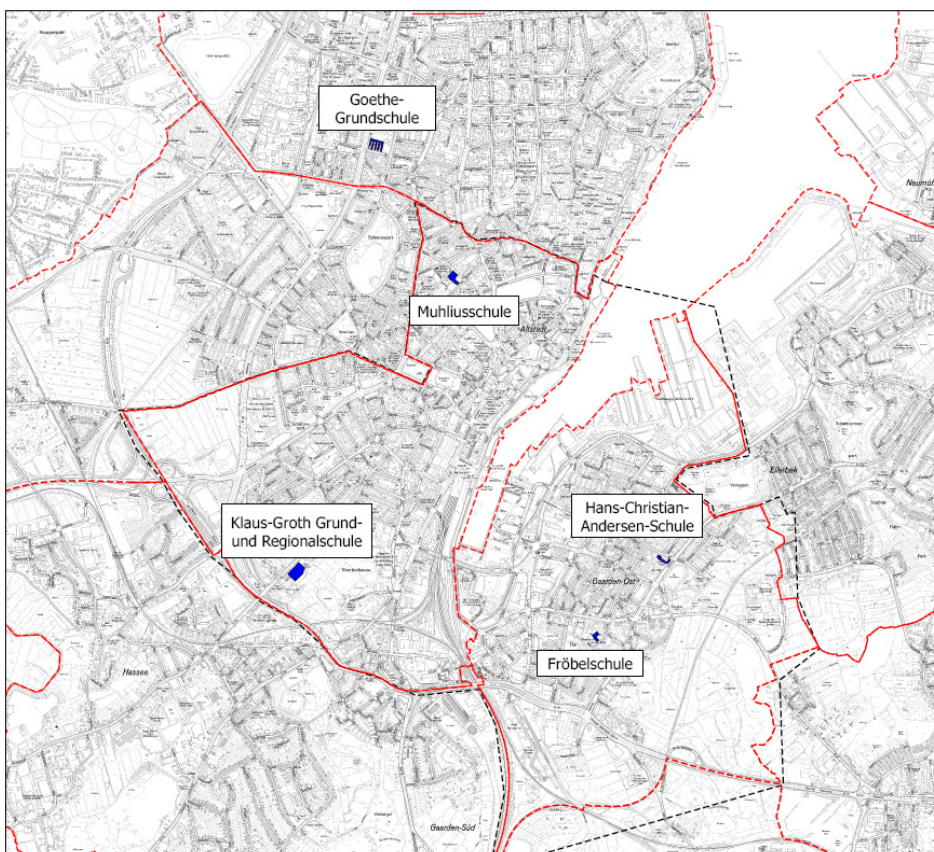
Die Ergebnisse dieser Befragung werden im vorliegenden Bericht zusammengefasst und die Auswertung dokumentiert. Sie fließen in die weitergehenden Planungen des Achsennetzes ein.

Das Untersuchungsdesign wurde bereits 2011 / 2012 in der Planung des Fußwegeachsen und Kinderwegekonzeptes für vier Ortsbeiratsbezirke entwickelt.

2 Untersuchungsgebiet / beteiligte Schulen

Während das Untersuchungsgebiet die Ortsbeiratsbezirke Mitte und Gaarden umfasst, liegt eine der beteiligten Schulen außerhalb der Bezirksgrenzen in den Randbereichen.

- **Abbildung 1: Untersuchungsgebiet und Lage der Schulen**



2

3 Befragung

3.1 Methode / Wegetagebuch

Um zu erfahren, welche Wege die Kinder im Alltag machen und welche Orte sie in ihrem Umfeld meiden oder bevorzugen, wurde im Rahmen der Kinderbeteiligung 2011 ein "Wegetagebuch" für Viertklässler entwickelt. Es enthält Fragebögen zu den Schul- und Freizeitwegen sowie zwei Umgebungspläne des Schulbereichs, einen "Schulwegplan" und einen "Freizeitplan".

Die hier ausgewerteten Wegetagebücher wurden im Herbst 2012 in 9 4. Klassen für eine Woche ausgefüllt.

Insgesamt wurden 154 Wegetagebücher abgegeben.

▪ **Tabelle 1: Beteiligte Schulen, Anzahl der Wegetagebücher**

	Grundschüler (Schuljahr 2011/2012) ¹	Anzahl Wegetagebücher
Fröbelschule	167 (2 Kl. / 4. Jhg.)	33
Goethe-Grundschule	145	15
Hans-Christian-Andersen-Schule	337 (3 Kl. / 4. Jhg.)	37
Klaus-Groth Grund- und Regionalschule	101 (1 Kl. / 4. Jhg.)	29
Muhliusschule	153 (2 Kl. / 4. Jhg.)	40
Gesamt		154

3.2 Auswertung

In der Auswertung wurden Rechtschreibfehler verbessert, unverständliche Worte wurden übernommen wie geschrieben.

Die Wege der Kinder wurden den Zeichnungen in den Plänen entnommen. Die Nutzung der Wege wurde Wegeabschnittsweise ermittelt. Für die Ermittlung der Wegehäufigkeiten wurden die Schulwege fünffach gewertet.

Bei der Benennung von Lieblingsorten und gefährlichen / unangenehmen Orten wurden von den Kindern manche Orte nur im Plan beklebt oder nur im Text benannt. Auch wurde für die Vorlieben oder Abneigungen häufig keine

¹ Zahlen aus: <http://schulportraits.schleswig-holstein.de>, Datenquelle: Statistisches Amt für Hamburg und Schleswig-Holstein.

Begründung geliefert. In der Auswertung wurden sowohl die Klebepunkte auf den Plänen, als auch die eindeutig zuordenbaren, schriftlich benannten Orte berücksichtigt.

Bei der Betrachtung der Verkehrsmittel für die Schul- und Freizeitwege werden sonstige Verkehrsmittel einzeln genannt, wenn eine Differenzierung sinnvoll möglich ist. In einer zusätzlichen Tabellenzeile werden zudem alle Wege zusammengefasst, die die Kinder aus eigener Kraft, also zu Fuß, mit Fahrrad, Roller, Skateboard etc., zurücklegen, die also der Nahmobilität zuzurechnen sind.

Mehrfachnennungen tauchten auf, wenn die Kinder versuchten deutlich zu machen, dass sie z.B. auf dem Schulweg mal zu Fuß gehen und mal das Fahrrad benutzen, oder wenn sie mal mit Geschwistern und an anderen Tagen mit Freunden unterwegs sind. Basis der Berechnungen und Sortierungen ist jeweils die absolute Zahl der Nennungen.

4 Ergebnisse

Im folgenden Text sind die Ergebnisse jeweils schulweise zusammengefasst. Im Anhang finden sich sowohl die Dokumentation der Antworten in Tabellenform, als auch zusammenfassende stadtteilbezogene Auswertungen. In den Karten "Gesamtgebiet" bzw. "Mitte" und "Gaarden" sind die Wege und Orte aller befragten Kinder abgebildet. Die Darstellung der Wegehäufigkeiten wurde zusätzlich schulweise vorgenommen.

4.1 Klaus-Groth Grund- und Regionalschule

Von den Grundschulern der Klaus-Groth Grund- und Regionalschule wurden 29 Wegetagebücher aus zwei Klassen abgegeben.

4.1.1 Wegehäufigkeiten

In der Karte Klaus-Groth Grund- und Regionalschule Karte 1 sind die Häufigkeiten der Wegenutzung grafisch dargestellt. Dabei wurden Wege, die mit dem Bus oder Auto zurückgelegt wurden, nicht berücksichtigt.

Aufgrund der regelmäßigen Schulwege werden insgesamt die Straßen und Wege entlang des Südfriedhofs stark genutzt. Besonders stark frequentiert ist der Weg zu den Sport- und Freizeiterichtungen südwestlich der Schule. Weitere Freizeitwege führen zu den Lieblingsorten (vergl. Kapitel Lieblings-

4

und Freizeitorte auf Seite 5). Die Ausdehnung des so markierten Wegenetzes verweist auf den Aktionsradius der Kinder. Dieser geht für die Kinder der Klaus-Groth Grund- und Regionalschule deutlich über die Grenzen des Ortsbeiratsbezirks hinaus.

Im Gesamtbericht der Kinderbeteiligung befindet sich die komplette tabellarische Auswertung der Wege, in der auch nach Schul- und Freizeitwegen differenziert wird.

4.1.2 Gefährliche Orte

Die Häufigkeit der Benennungen gefährlicher Orte im öffentlichen Raum ist in Karte 2 für alle Schulen grafisch dargestellt.

Die Kinder der Klaus-Groth-Schule benannten folgende Orte als unangenehm und gefährlich, in der Reihenfolge der Häufigkeit der Nennungen:

- 1 Jüdischer Friedhof
- 2 Südfriedhof
- 3 Adolf-Westphal-Straße nahe Agentur für Arbeit
- 4 Klaus-Groth Grund- und Regionalschule
- 5 Moorteichwiese
- 6 Winterbeker Weg
- 7 Hörnbrücke
- 8 Bahnhofplatz
- 9 Lantzius Straße
- 10 Mettlachstraße Arfrade
- 11 Papenkamp zw. Michelsenstraße und Kastanienstraße
- 12 Polizeirevier Nähe Von der Tann Straße
- 13 Saarbrücken Straße nahe Probst Becker Heim
- 14 Schützenpark Gewässer
- 15 Spolerstraße
- 16 Sportplatz
- 17 St. Elisabeth Krankenhaus
- 18 Tonberg
- 19 Waldwiese
- 20 Gaardener Ring
- 21 Haken
- 22 Harriesstraße

- 23 Helgolandstraße zw. Karpfenteich und Schleswiger Straße
- 24 Herzog Friedrich Straße zw. Baumweg und Hopfenstraße
- 25 Kaistraße nahe ZOB
- 26 Sophienblatt nahe HBF
- 27 Theodor-Heuss-Ring
- 28 Theodor-Heuss-Ring / Winterbeker Weg
- 29 Von der Tann Straße vor Polizeirevier
- 30 Waldwiesenkreisel Höhe Aldi

Obwohl sehr viele Orte gekennzeichnet wurden, gaben die Kinder kaum Begründungen für ihre negativen Bewertungen an. Am häufigsten wurde die Angst vor dunklen Wegen benannt. Alle Orte und die Begründungen im Wortlaut finden sich im Anhang in Tabelle 9 ab Seite 10.

▪ **Tabelle 2: Klaus-Groth Grund- und Regionalschule – Ängste und Unbehagen**

Verkehr	Menschen	Wald / Gebüsch	Dunkel- heit, Einsamkeit	anderes	(Frei- laufende) Hunde	unbe- stimmt
3	6	1	8	17	38	73
4%	8%	1%	11%	23%	52%	100%

4.1.3 Lieblings- und Freizeitorte

Die Häufigkeit der Benennungen der angenehmen Orte bzw. Lieblings- und Freizeitorte im öffentlichen Raum ist in Karte 3 für alle Schulen grafisch dargestellt.

Die Kinder der Klaus-Groth-Schule benannten folgende Orte mehr als einmal als Lieblings- und Freizeitorte, in der Reihenfolge der Häufigkeit der Nennungen:

- 1 Plaza
- 2 Schützenpark
- 3 Klaus-Groth Grund- und Regionalschule
- 4 Moorteichwiese
- 5 Citti Park
- 6 Saarbrücken Straße zw. Brunsrade und Dubenhorst
- 7 Sportplatz Flintbeker Straße

6

- 8 Ikea
- 9 Kilia Sport Plätze
- 10 Schwimmhalle
- 11 zu Hause
- 12 Bolzplatz nahe Plaza
- 13 Lantzius Straße
- 14 Lidl
- 15 RBZ Regionales Berufsbildungszentrum
- 16 Rudi-Gauch-Halle
- 17 Waldwiese

Von den Kindern dieser Schule wurden auffällig viele Sporteinrichtungen gekennzeichnet. Textliche Aussagen gab es vor allem, wenn kein konkreter Ort benannt oder gekennzeichnet wurde, z.B. " In meiner Siedlung, weil man gut Fahrrad fahren kann". Alle Orte und die Begründungen im Wortlaut finden sich im Anhang in Tabelle 10 ab Seite 14.

▪ **Tabelle 3: Klaus-Groth Grund- und Regionalschule – Lieblings- und Freizeitorde**

zu Hause	Wohnungs-nähe	Spiel und Sport	Reiten	Freunde	Familie	Natur, Garten, Tiere, Ruhe	anderes	unbestimmt	Gesamt
3	1	21	1	5	2	18	35	23	109
3%	1%	19%	1%	5%	2%	17%	32%	21%	100%

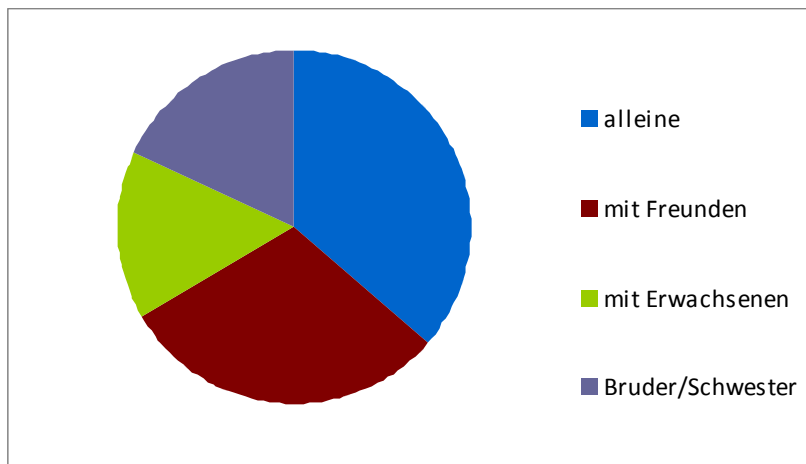
4.1.4 Verkehrsmittel und Begleitung

Die meisten Kinder kommen in Begleitung zur Klaus-Groth Grund- und Regionalschule, meist mit Freunden, aber auch über ein Drittel alleine.

▪ **Tabelle 4: Klaus-Groth Grund- und Regionalschule – Begleitung auf dem Schulweg**

alleine	mit Freunden	mit Erwachsenen	Bruder / Schwester	Gesamt
12	10	5	6	33
36%	30%	15%	18%	100%

- **Abbildung 2: Klaus-Groth Grund- und Regionalschule – Begleitung auf dem Schulweg**



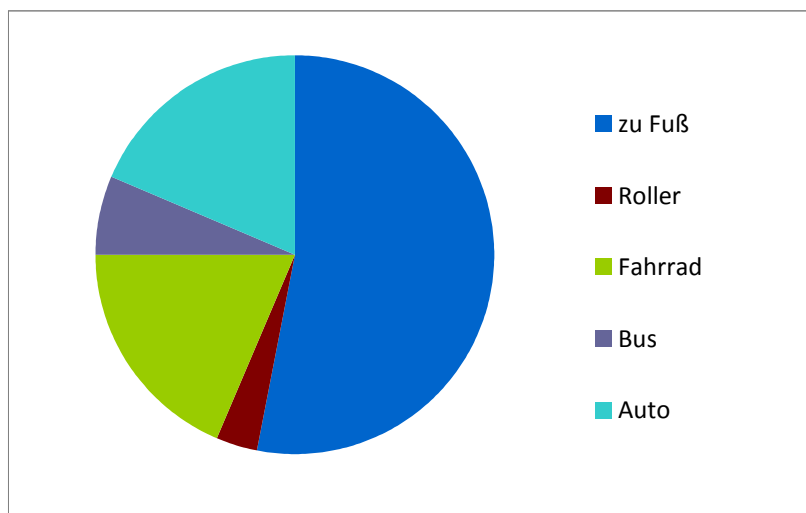
Mehrfachnennungen

Die meisten Kinder kommen zu Fuß zur Schule, einige auch mit Fahrrad oder Roller.

- **Tabelle 5: Klaus-Groth Grund- und Regionalschule - Verkehrsmittel auf dem Schulweg**

zu Fuß	Roller	Fahrrad	Bus	Auto	Sonstige	Gesamt
17	1	6	2	6		32
53%	3%	19%	6%	19%	0	100%
Aus eigener Kraft						75%

- **Abbildung 3: Klaus-Groth Grund- und Regionalschule - Verkehrsmittel auf dem Schulweg**



Mehrfachnennungen

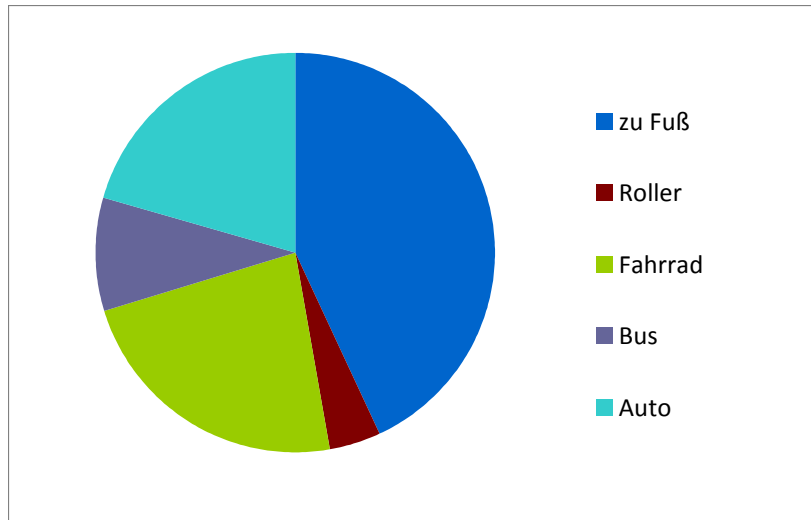
Auch bei den Freizeitwegen werden die meisten zu Fuß oder mit dem Fahrrad zurückgelegt. Fast ein Drittel aber wurde im Auto gefahren oder war mit dem Bus unterwegs.

8

▪ **Tabelle 6: Klaus-Groth Grund- und Regionalschule - Verkehrsmittel bei Freizeitwegen**

zu Fuß	Roller	Fahrrad	Bus	Auto	Sonstige	Gesamt
52	5	28	11	25		121
43%	4%	23%	9%	21%	0%	100%
Aus eigener Kraft						70%

▪ **Abbildung 4: Klaus-Groth Grund- und Regionalschule - Verkehrsmittel bei Freizeitwegen**



Auch auf die Frage, ob sie gerne zu Fuß gehen, antworteten die meisten Kinder mit "ja".

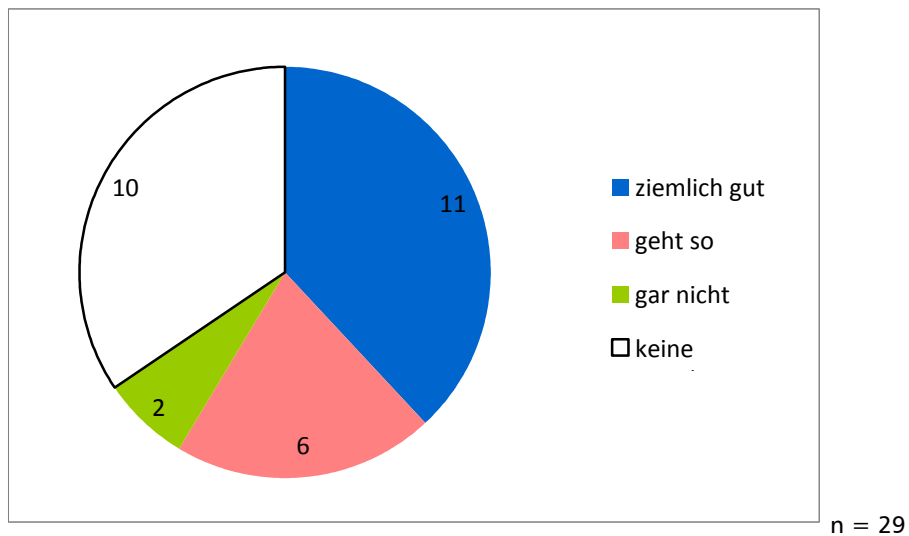
▪ **Tabelle 7: Klaus-Groth Grund- und Regionalschule – Gehst du gerne zu Fuß?**

ja	nein	keine Angabe	Gesamt
13	5	11	29
45%	17%	38%	100%

4.1.5 Was wir unbedingt noch von dir wissen wollen

Abschließend wurden die Kinder gefragt, wie gut sie sich ihrer Meinung nach im Stadtteil (Mitte) auskennen und was sie an Ihrem Stadtteil besonders mögen.

- **Abbildung 5: Klaus-Groth Grund- und Regionalschule – Wie gut kennst du dich in deinem Stadtteil aus?**



16 Kinder (55% der Wegetagebücher) machten Angaben dazu, was ihnen besonders im Stadtteil gefällt; dies ist vor allem ihr Zuhause.

- **Tabelle 8: Klaus-Groth Grund- und Regionalschule – Was ist in deinem Stadtteil besonders toll?**

Bahnhof
Blumenladen
Familie ist da
gar nichts
Habib-Moschee
Läden
Lange Straße zum Fahrradfahren
Mein Garten
meine Wohnung, schöne Sachen
Plaza
Raisdorf ist schön
Sam San, Wiese
Schützenpark
Spielplätze
Stadt
Zuhause

5 Anhang: Tabellen und Karten

Karte 1: Schul- und Freizeitwege, Wegehäufigkeiten

Karte 2: Gefährliche Orte

Karte 3: Lieblingsorte

5.1 Auswertung Tabellen schulweise

5.1.1 Klaus-Groth Grund- und Regionalschule

▪ Tabelle 9: Klaus-Groth Grund- und Regionalschule – Begründungen Ängste und Unbehagen

Straße / Weg / Ort	Begründung	Verkehr	Menschen	Wald/Gebüsch	Dunkelheit, Einsamkeit	anderes	unbestimmt	Gesamt
Jüd. Friedhof	k.A.					x		
Jüd. Friedhof	k.A.					x		
Jüd. Friedhof	k.A.					x		
Jüd. Friedhof	k.A.					x		
Jüd. Friedhof	k.A.					x		
Jüd. Friedhof	k.A.					x		
Jüd. Friedhof	Jüd. Friedhof					x		
Jüd. Friedhof	Jüd. Friedhof					x		
Südfriedhof	k.A.					x		
Südfriedhof	k.A.					x		
Südfriedhof	Weil es mir angst macht					x		
Südfriedhof	k.A.					x		
Südfriedhof	k.A.					x		
Südfriedhof	Südfriedhof					x		
Südfriedhof	Südfriedhof, weil es da leise ist					x		

Straße / Weg / Ort	Begründung	Verkehr	Menschen	Wald/Gebüsch	Dunkelheit, Einsamkeit	anderes	unbestimmt	Gesamt
Südfriedhof	Südfriedhof					x		
Adolf-Westphal-Straße nahe Agentur für Arbeit	Gefährliche Straße	x						
Adolf-Westphal-Straße nahe Agentur für Arbeit	k.A.						x	
Adolf-Westphal-Straße nahe Agentur für Arbeit	k.A.						x	
Adolf-Westphal-Straße nahe Agentur für Arbeit	k.A.						x	
Klaus-Groth Grund- und Regionalschule	k.A.						x	
Klaus-Groth Grund- und Regionalschule	k.A.						x	
Klaus-Groth Grund- und Regionalschule	k.A.						x	
Klaus-Groth Grund- und Regionalschule	k.A.						x	
Moorteichwiese	Dunkel				x			
Moorteichwiese	Moorteichwiese				x			
Moorteichwiese	k.A.				x			
Moorteichwiese	kein Licht				x			
Winterbeker Weg	Wintebeker Weg finde ich allgemein gefährlich	x						
Winterbeker Weg	k.A.						x	
Winterbeker Weg	k.A.						x	
Winterbeker Weg	k.A.						x	
Hörnbrücke	k.A.						x	
Hörnbrücke	k.A.						x	
Hörnbrücke	k.A.						x	

12

Straße / Weg / Ort	Begründung	Verkehr	Menschen	Wald/Gebüsch	Dunkelheit, Einsamkeit	anderes	unbestimmt	Gesamt
Bahnhofplatz	Betrunkene		x					
Bahnhofplatz	k.A.		x					
Lantzius Staße	k.A.						x	
Lantzius Staße	k.A.						x	
Mettlachstraße Arfrade	k.A.						x	
Mettlachstraße Arfrade	k.A.						x	
Papenkamp zw. Michelsenstraße und Kastanienstraße	Papenkamp, weil Lampen nicht gehen				x			
Papenkamp zw. Michelsenstraße und Kastanienstraße	Dunkel				x			
Polizeirevier nahe Vonn der Tann Straße	k.A.						x	
Polizeirevier nahe Vonn der Tann Straße	k.A.						x	
Saarbrücken Straße nahe Probst Becker Heim	k.A.						x	
Saarbrücken Straße nahe Probst Becker Heim	k.A.						x	
Schützenpark Gewässer	k.A.						x	
Schützenpark Gewässer	k.A.						x	
Spolerstraße	k.A.						x	
Spolerstraße	k.A.						x	
Sportplatz	k.A.						x	
Sportplatz	k.A.						x	

Straße / Weg / Ort	Begründung	Verkehr	Menschen	Wald/Gebüsch	Dunkelheit, Einsamkeit	anderes	unbestimmt	Gesamt
St. Elisabeth Krankenhaus	k.A.						x	
St. Elisabeth Krankenhaus	k.A.						x	
Tonberg	k.A.						x	
Tonberg	k.A.						x	
Waldwiese	k.A.						x	
Waldwiese	k.A.						x	
Gaardener Ring	k.A.						x	
Haken	k.A.				x			
Harriesstraße	Harriesstraße ist es Dunkel, im Winter Superdunkel, wir laufen immer nur und machen keine Pause, weil wir Angst haben						x	
Helgolandstraße zw. Karpfenteich und Schleswiger Straße	k.A.						x	
Herzog Friedrich Straße zw. Baumweg und Hopfenstraße	weil der Friedhof unheimlich ist					x		
Kaistraße nahe ZOB	Diese Besoffene		x					
Sophienblatt nahe HBF	k.A.						x	
Theodor-Heuss-Ring	k.A.							
Theodor-Heuss-Ring / Winterbeker Weg	Das ist ein Gebüsch			x				
Von der Tann Straße vor Polizeirevier	Polizei könnte schnell raus fahren	x						
Waldwiesenkreisel Höhe Aldi	Waldwiesenkreisel höhe Aldi, schlechte Beleuchtung,		x		x			

Straße / Weg / Ort	Begründung	Verkehr	Menschen	Wald/Gebüsch	Dunkelheit, Einsamkeit	anderes	unbestimmt	Gesamt
	unheimliche Gestalten							
<ohne nähere Ortsangabe>	Es verfolgen mich Betrunkene bei Sky und Lidl		x					
<ohne nähere Ortsangabe>	Das diesen Oma Leute die Kinder fangen		x					
<ohne nähere Ortsangabe>	Vor meinem Haus						x	
		3	6	1	8	17	38	73
		4%	8%	1%	11%	23%	52%	100%

▪ Tabelle 10: Klaus-Groth Grund- und Regionalschule – Lieblings- und Freizeitorte, Vorlieben

Ort / Straße / Weg	Begründung	zu Hause	Wohnungsnähe	Spiel und Sport	Reiten	Freunde	Familie	Natur, Garten, Tiere, Ruhe	anderes	unbestimmt
Plaza	k.A.								x	
Plaza	k.A.								x	
Plaza	k.A.								x	
Plaza	k.A.								x	
Plaza	k.A.								x	
Plaza	k.A.								x	
Plaza	k.A.								x	
Plaza	k.A.								x	
Plaza	Plaza								x	
Schützenpark	Schützenpark							x		
Schützenpark	Schützenpark, weil man das spielen kann			x						

Ort / Straße / Weg	Begründung	zu Hause	Wohnungsnähe	Spiel und Sport	Reiten	Freunde	Familie	Natur, Garten, Tiere, Ruhe	anderes	unbestimmt
Schützenpark	k.A.							x		
Schützenpark	k.A.							x		
Schützenpark	k.A.							x		
Schützenpark	Schützenpark							x		
Schützenpark	Schützenpark, weil das mein lieblingsort ist							x		
Schützenpark	k.A.							x		
Schützenpark	k.A.							x		
Klaus-Groth-Schule	k.A.									
Klaus-Groth-Schule	k.A.								x	
Klaus-Groth-Schule	k.A.								x	
Klaus-Groth-Schule	k.A.								x	
Klaus-Groth-Schule	k.A.								x	
Klaus-Groth-Schule	k.A.								x	
Klaus-Groth-Schule	Vor der Schule									x
Moorteichwiese	k.A.							x		
Moorteichwiese	k.A.							x		
Moorteichwiese	k.A.							x		
Moorteichwiese	k.A.							x		
Moorteichwiese	In den Moorteichwiesen wegen der frischen Luft							x		
Moorteichwiese	k.A.							x		
Citti Park	k.A.								x	
Citti Park	k.A.								x	
Citti Park	k.A.								x	
Citti Park	k.A.								x	
Citti Park	Citti Park								x	
Saarbrücken Straße zw.	k.A.									x

Ort / Straße / Weg	Begründung	zu Hause	Wohnungsnähe	Spiel und Sport	Reiten	Freunde	Familie	Natur, Garten, Tiere, Ruhe	anderes	unbestimmt
Brunsrade und Dubenhorst										
Saarbrücken Straße zw. Brunsrade und Dubenhorst	k.A.									x
Saarbrücken Straße zw. Brunsrade und Dubenhorst	k.A.									x
Saarbrücken Straße zw. Brunsrade und Dubenhorst	k.A.									x
Sportplatz Flintbeker Straße	k.A.			x						
Sportplatz Flintbeker Straße	k.A.			x						
Sportplatz Flintbeker Straße	k.A.			x						
Sportplatz Flintbeker Straße	k.A.			x						
Ikea	k.A.								x	
Ikea	k.A.								x	
Ikea	Ikea								x	
Kilia Sport Plätze	k.A.			x						
Kilia Sport Plätze	k.A.			x						
Kilia Sport Plätze	k.A.			x						
Schwimmhalle	k.A.			x						
Schwimmhalle	k.A.			x						
Schwimmhalle	k.A.			x						
zu Hause	zu Hause	x								
zu Hause	Zu Hause	x								
zu Hause	zu Hause	x								
Bolzplatz nahe Plaza	k.A.			x						

Ort / Straße / Weg	Begründung	zu Hause	Wohnungsnähe	Spiel und Sport	Reiten	Freunde	Familie	Natur, Garten, Tiere, Ruhe	anderes	unbestimmt
Bolzplatz nahe Plaza	k.A.			x						
Lantzius Staße	k.A.									x
Lantzius Staße	k.A.									x
Lidl	k.A.								x	
Lidl	k.A.								x	
RBZ Regionales Berufsbildungszentrum	k.A.								x	
RBZ Regionales Berufsbildungszentrum	k.A.								x	
Rudi-Gauch-Halle	k.A.			x						
Rudi-Gauch-Halle	k.A.			x						
Waldwiese	k.A.							x		
Waldwiese	k.A.							x		
Bahnhofplatz	k.A.									x
Bait-ul-Habib Moschee	k.A.								x	
Brunsrade	k.A.									x
Domcura Haus	Theodor-Heuss- Ring. Das Domcura Haus, weil da alles grün ist							x		
Hamburger Chaussee / Pestalozzistraße	k.A.									x
Hamburger Chaussee zw. Danewerkstraße und Waldisenstraße	k.A.									x
Hauptbahnhof	k.A.									x
Heilandskirche	k.A.								x	
Herzog-Friedrich-Straße zwischen Hopfenstraße und Sophienblatt	k.A.									x
Jeß Straße zw. Kirchhofallee und	k.A.									x

Ort / Straße / Weg	Begründung	zu Hause	Wohnungsnähe	Spiel und Sport	Reiten	Freunde	Familie	Natur, Garten, Tiere, Ruhe	anderes	unbestimmt
Hasselmannstraße										
Jugendherberge	k.A.								x	
Kirchhofallee / Jeßstraße	Kirchhofallee									x
Krummbogen	k.A.									x
KVG Betriebsbahnhof	k.A.								x	
Max-Planck-Schule	k.A.								x	
Melanchthon Straße zw. Hasselmannstraße und Fockstraße	Melanchthon Straße									x
Merkez Moschee	k.A.								x	
Musikschule	k.A.								x	
Rendsburger Landstraße	k.A.									x
Senioren Wohnheim	k.A.						x			
Sky	k.A.							x		
Sportplatz an der Theodor Heuss Schule	k.A.			x						
St. Jürgen Kirche	k.A.								x	
Stormarnstraße zwischen Alte Lübecker Chaussee und Ratzeburger Straße	k.A.									x
Stralsund Halle	k.A.			x						
Theodor-Heuss-Ring zwischen Hamburger Chaussee und Dorotheenstraße	Unsere 2te Nachbarn		x							
Theodor-Heuss-Ring zwischen Hamburger Chaussee und Dorotheenstraße	k.A.									x
Wellseerweg	k.A.									x
<ohne nähere Ortsangabe>	Am Strand								x	

Ort / Straße / Weg	Begründung	zu Hause	Wohnungsnähe	Spiel und Sport	Reiten	Freunde	Familie	Natur, Garten, Tiere, Ruhe	anderes	unbestimmt
<ohne nähere Ortsangabe>	Bei meinem Freund					x				
<ohne nähere Ortsangabe>	bei meinem Freund Finn					x				
<ohne nähere Ortsangabe>	Bowling			x						
<ohne nähere Ortsangabe>	Freunde					x				
<ohne nähere Ortsangabe>	Freunde					x				
<ohne nähere Ortsangabe>	Fußball			x						
<ohne nähere Ortsangabe>	Fussball			x						
<ohne nähere Ortsangabe>	ich finde es schön, weil ich Freunde abhaken kann					x				
<ohne nähere Ortsangabe>	Im Stall, weil ich gerne reite				x					
<ohne nähere Ortsangabe>	In einem Stadtteil									x
<ohne nähere Ortsangabe>	In meiner Siedlung, weil man gut Fahrrad fahren kann			x						
<ohne nähere Ortsangabe>	Oma und Opa						x			
<ohne nähere Ortsangabe>	War Zeit									x
Gesamt 109		3	1	21	1	5	2	18	35	23
100%		3%	1%	19%	1%	5%	2%	17%	32%	21%

5.2 Gefährliche Orte und Lieblingsorte nach Stadtteilen

▪ Tabelle 11: Mitte – Gefährliche Orte

Ort / Straße / Weg	Nennungen
Jüd. Friedhof	8
Südfriedhof	8
Dreiecksplatz	7
Klaus-Groth Grund- und Regionalschule	5
Muhliusstraße / Waisenhofstraße	5
Adolf-Westphal-Straße nahe Agentur für Arbeit	4
Gutenbergstraße / Hansastrasse	4
Knooper Weg Kreuzung mit Jungfernstieg und Waisenhofstraße	4
Moorteichwiese	4
Sky Kirchhofallee	4
Winterbeker Weg	4
Bahnhof	3
Exerzierplatz	3
Fleethörn / Muhliusstraße	3
Hasseldirksdammer Weg-Robert Koch Straße	3
Hörnbrücke	3
Lorentzendamm	3
Sophienblatt nahe HBF	3
Bahnhofplatz	2
Holstenstraße zw. Faulstraße und Schuhmacherstraße	2
Kleiner Kiel	2
Klopstockstraße zw. Knooper Weg und Körnerstraße	2
Lantzius Straße	2
Mettlachstraße Arfrade	2
Papenkamp zw. Michelsenstraße und Kastanienstraße	2
Polizeirevier nahe Vonn der Tann Straße	2
Saarbrücken Straße nahe Probst Becker Heim	2
Schützenpark Gewässer	2
Spolerstraße	2
Sportplatz	2
St. Elisabeth Krankenhaus	2

Ort / Straße / Weg	Nennungen
Tonberg	2
Waldwiese	2
Weitzstraße / Samwer Straße	2
Wilhelminenstraße vor der Ev. Freikirche Gem. Baptisten	2
Bergstraße	1
Bezirks-Kriminal-Inspektion	1
Ecke Schützenwall-Kronshager Weg	1
Feuerwache Gutenbergstraße	1
Fleethörnstraße	1
Gardener Ring	1
Gothestraße zw. Hebbelstraße und Gutenbergstraße	1
Haken	1
Harriesstraße	1
Hasseldieksdammer Weg-Westring	1
Helgolandstraße zw. Karpfenteich und Schleswiger Straße	1
Herzog Friedrich Straße zw. Baumweg und Hopfenstraße	1
Holtenuer Straße-Preußerstraße	1
Kaistraße nahe ZOB	1
Kirchhofallee	1
Kraus Straße zw. Schwefel und Westring	1
Kreuzung Gutenbergstraße /Westring	1
Legienstraße zw. Knooper Weg und Jägersberg	1
Lidl Weißenburgstraße	1
Mühlenstraße	1
Ringstraße zw. Schützenwall und Adelheitstraße	1
Schillerstraße	1
Theodor-Heuss-Ring / Winterbeker Weg	1
Von der Tann Straße vor Polizeirevier	1
Waisenhofstraße zw. Muhliusstraße und Knooper Weg	1
Waldwiesenkreisen höhe Aldi	1
Westring Ecke Hebbelstraße	1
Westring, Eckernförder Straße	1
Westring, Freiligrath Str.	1
Wilhelmplatz	1

▪ Tabelle 12: Mitte - Lieblingsorte

Ort / Straße / Weg	Nennungen
Muhliussschule	16
Dreiecksplatz	9
Plaza	9
Schützenpark	9
Exerzierplatz	7
Citti Park	6
Klaus-Groth-Schule	6
Moorteichwiese	6
Prof.-Peters-Platz	6
Schrevenpark	6
Gutenbergstraße	5
Holtenauer Staße zw. Jungmannstraße und Lehmborg	5
Ikea	5
Altstadt	4
Hiroshimapark	4
KMTV	4
Saarbrücken Straße zw. Brunsrade und Dubenhorst	4
Sportplatz Flintbeker Straße	4
Altenzentrum St. Nikolai	3
Boninstraße	3
Hauptbahnhof	3
Kilia Sport Plätze	3
Lidl	3
Photo und Medianforum	3
Schwimmhalle	3
Tankstelle Gutenbergstraße	3
zu Hause	3
Bolzplatz nahe Plaza	2
Holtenauer Straße/ Jungmannstraße	2
Humboldtschule	2
Knooper Weg/ Damperhofstraße	2
Lantzius Staße	2
Preetzer Straße/Reeperbahn	2
RBZ Regionales Berufsbildungszentrum	2
Ringstraße zwischen Herzog Friedrich Straße und Kirchhofallee	2

Ort / Straße / Weg	Nennungen
Theodor-Heuss-Ring zwischen Hamburger Chaussee und Dorotheenstraße	2
Waldwiese	2
Annenstraße	1
Asmus Bremer Platz	1
Auditorium Maximum	1
Bahnhof	1
Bahnhofplatz	1
Bait-ul-Habib Moschee	1
Betriebshof Kieler Verkehrsgesellschaft	1
Brunsrade	1
Brunswiker Straße zw. Bergstraße und Koldingstraße	1
Bunker (nähe Zastrowstraße)	1
Bunker Olof-Palme-Straße	1
Domcura Haus	1
Franckestraße	1
Franckestraße, ecke Hansastrasse	1
Freiligrathstraße	1
Gaykstraße zw. Hafenstraße und Schevenbrücke	1
Geibelplatz	1
Gorch Fock Halle	1
Gothe-Gemeinschaftsschule	1
Greifswald	1
Hamburger Chaussee zw. Krusenrotter Weg und Johan Meyer Straße	1
Hamburger Chaussee zw. Danewerkstraße und Waldisenstraße	1
Hamburger Chaussee/Pestalozzistraße	1
Hasseldieksdammer Weg	1
Haus der Gesundheit (Willestraße)	1
Heilandskirche	1
Herzog-Friedrich-Straße zw. Schaßstraße und Weberstraße	1
Herzog-Friedrich-Straße zwischen Hopfenstraße und Sophienblatt	1
Holstenbrücke	1
Holtenauer Straße	1
Ittishalle	1
Innere Medizin	1

Ort / Straße / Weg	Nennungen
Jahnstraße,Goethestraße	1
Jeß Straße zw. Kirchhofallee und Hasselmannstraße	1
Jugendherberge	1
Kieler Reit und Rennverein	1
Kirchhofallee/Jeßstraße	1
Kleiner Kiel	1
Knooper Weg zwischen Jungmannstraße und Schauenburger Straße	1
Krummbogen	1
KVG Betriebsbahnhof	1
Legienstraße	1
Legienstraße/Wilhelminenstraße	1
Max-Planck-Schule	1
Melanchthon Straße zw. Hasselmannstraße und Fockstraße	1
Merkez Moschee	1
Mittelstraße	1
Musikschule	1
Nordhessisches Kirchenamt	1
Opernhaus	1
Ort/Straße/Weg	1
Praxis der Naturwissenschaften und Psychologie	1
Rendsburger Landstraße	1
Residorf	1
Rönne	1
Schauenburger Straße/Koldingstraße	1
Schulgelände	1
Schwimm und Sporthallen (außerhalb des Stadtteils)	1
Senioren Wohnheim	1
Sky	1
Sophienbaltt	1
Sophienblatt höhe Amt für Ländliche Räume	1
Sportforum	1
Sportplatz an der Theodor heuss Schule	1
Sportplatz Westring	1
St. Jürgen Kirche	1

Ort / Straße / Weg	Nennungen
Stormarnstraße zwischen Alte Lübecker Chaussee und Ratzeburger Straße	1
Stralsund Halle	1
Traum Gmbh	1
Vor der Schule	1
Wellseerweg	1
Westring	1
Westring/ Schauenburger Straße	1



Planungsgruppe Nord

GESELLSCHAFT FÜR STADT- UND VERKEHRSPLANUNG

Dörnbergstraße 12 ■ D - 34119 Kassel
Telefon 05 61 - 8 07 58-0 ■ Telefax 05 61 - 8 07 58-58
pgn@pgn-kassel.de ■ www.pgn-kassel.de