
















LEGENDE:

- | | | | |
|---|----------------------------|---|--|
|  | Fahrbahn, Vollausbau |  | gepl. Rillenplatten |
|  | Fahrbahn, Deckenerneuerung |  | gepl. Hochbord |
|  | Granitgroßpflasterstreifen |  | gepl. Hochbord abgesenkt (3cm Ansicht) |
|  | Gehweg, Betonplatten |  | gepl. Hochbord abgesenkt (0cm Ansicht) |
|  | Gehwegüberfahrt, Betonpl. |  | gepl. Fahrbahnmarkierung |
|  | Betonrechteckpflaster |  | gepl. Leuchte |
|  | Radweg | | |
|  | Grünfläche | | |

AL 66	66.0	66.1	66.0 FB	10.3	63 BF
-------	------	------	---------	------	-------

Nr.	Änderungen	Datum	Name

Planverfasser	Datum	18.07.2014
INGENIEURBÜRO VIEBROCK GmbH Beratende Ingenieure	Bearbeitet	
	Gezeichnet	Röder
	Geprüft	Schwarz
Johannes-Josten-Weg 17, 24321 Engelau		

Landeshauptstadt Kiel Der Oberbürgermeister Tiefbauamt		Anlage 2 Blatt Nr. 1 Projekt - Nr.
--	---	--

Handlungsschwerpunkt Fußwegeachsen		Lageplan
M 4 : Rendsburger Landstraße (in Höhe Lidl-Markt)		1 : 250
- Ausführungsplanung -		Koordinatensystem: Gauß-Krüger
		Höhenystem: NN
Bearbeitet		Planungsstand: 15.12.2014
Gezeichnet		Ausdruckdatum: 15.12.2014
Geprüft		

Abteilung Verkehr Kiel, im Auftrag	
--	--